





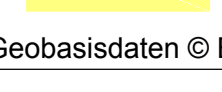



2. Verfahren Ist-Versorgung!

Stand: vor Markterkundung

| | | | |
|---|---|---|---|
|  | Netzbetreiber hat/haben einen Teilausbau mit mind. 30 Mbit/s im Downstream angekündigt. |  | Gebiet bereits in Planung / Umsetzung / Betrieb gemäß Breitbandrichtlinie - BfR |
|  | Bandbreiten im Down-/Upload 15 Mbit/s / 1 Mbit/s und weniger |  | vorläufige(s) Erschließungsgebiet(e) |
|  | 16 Mbit/s / 1 Mbit/s |  | Gemeindegrenzen |
|  | 30 Mbit/s / 2 Mbit/s und mehr* *kein weißer NGA Fleck | | |

Geobasisdaten © Bayerische Vermessungsverwaltung

QR-Code zu unserer Webseite: 

Breitbandberatung Bayern GmbH
Able-Straße 15 • 92330 Neumarkt i.d.OPf.
Tel.: 09181/406 13 30 • Fax: 09181/406 13 34
www.breitbandberatung.de
buero@breitbandberatung.de

Stadt Hammelburg
PLZ: 97762
Vorläufige(s)
Erschließungsgebiet(e)

Erstelldatum: 14.11.2017 | Zeichner: Sulzbauer